




















PROYECTO CABLE SAN CRISTOBAL						
REGISTRO FOTOGRÁFICO DEL INVENTARIO DE REDES DE ALCANTARILLADO						
FORMATO	POZO	DIRECCIÓN	FOTO PANORAMICA	FOTO ID	FOTO INTERNA 1	FOTO INTERNA 2
1	PMP 79054A	CALLE 42 B SUR # 12A -75ESTE				
2	CMP 131750A	CALLE 42 B SUR # 12A -65ESTE				
3	PMP 79054	CALLE 42 B SUR #43 SUR				
4	PMP 78059	KR 12A ESTE #42B -13 SUR				
5	CMP 131732	KR 12A ESTE #42A-25 SUR				
6	CMP 731732	KR 12A ESTE CON CALLE 42 B SUR				



PROYECTO CABLE SAN CRISTOBAL						
REGISTRO FOTOGRÁFICO DEL INVENTARIO DE REDES DE ALCANTARILLADO						
FORMATO	POZO	DIRECCIÓN	FOTO PANORAMICA	FOTO ID	FOTO INTERNA 1	FOTO INTERNA 2
7	CMI 80265	KR 12A ESTE #42B -73SUR				
8	CMP 131916	KR 12 ESTE CON CALLE 43A SUR				
9	PMP 78 315	CALLE 43A SUR CON KR 12 A ESTE				
10	PMP 78 315A	KR 12 A ESTE #43A-05 SUR				
11	PMI 77 223	KR 12 A ESTE #43A-12 SUR				
12	PMI 77 223A	KR 12 A ESTE #43A-30 SUR				



PROYECTO CABLE SAN CRISTOBAL						
REGISTRO FOTOGRÁFICO DEL INVENTARIO DE REDES DE ALCANTARILLADO						
FORMATO	POZO	DIRECCIÓN	FOTO PANORAMICA	FOTO ID	FOTO INTERNA 1	FOTO INTERNA 2
13	CMP 131 916a	KR 12 A ESTE #43A-31 SUR				
14	PMP 78827	KR 12 ESTE CON CALLE 43 A SUR				
15	CMP 131 871	KR 12 ESTE CON CALLE 43 A SUR				
16	CMP 131946A	CALLE 43A SUR #12 A- 42 ESTE				
17	CMP 131946	CALLE 43 A SUR CON KR 12 B E	